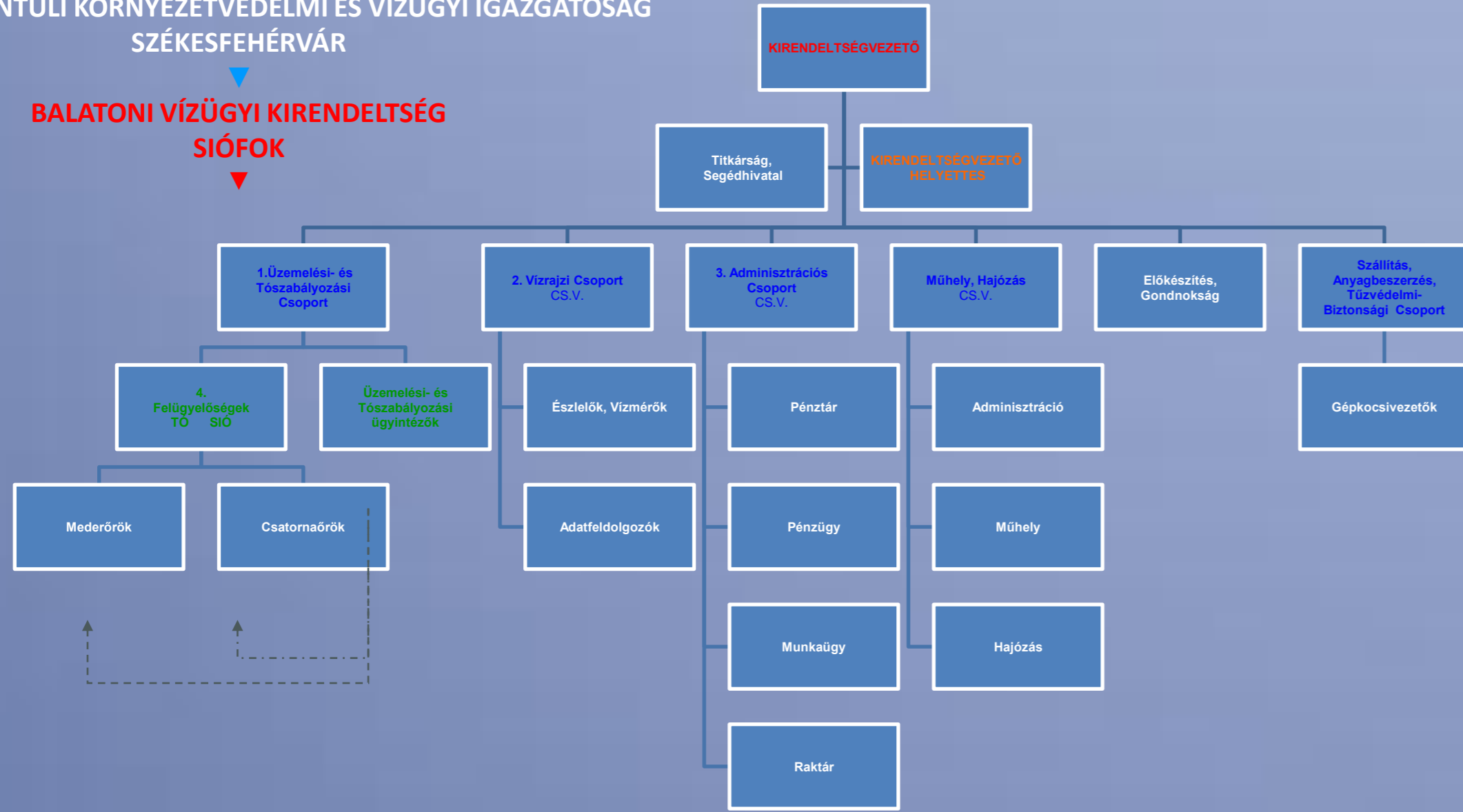


A Balatoni Vízügyi Kirendeltség bemutatása

KÖRNYEZETVÉDELMI ÉS VÍZÜGYI MINISZTERIUM
BUDAPEST
VÍZÜGYI KÖRNYEZETVÉDELMI KÖZPONTI IGAZGATÓSÁG
BUDAPEST
KÖZÉP- DUNÁNTÚLI KÖRNYEZETVÉDELMI ÉS VÍZÜGYI IGAZGATÓSÁG
SZÉKESFEHÉRVÁR

SZERVEZETI FELÉPÍTÉS



Üzemelteti a vízrajzi észlelőhálózatot, feldolgozza az észlelt adatokat, elkészíti a Balaton vízmérlegét.

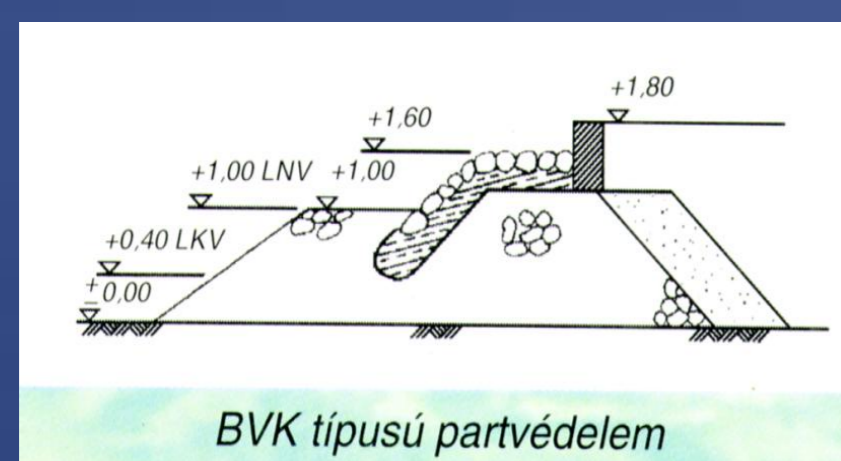
- 36 állomáson vizállás észlelés
- 36 vízhozam mérő hely
- 4 hidrometeorológiai állomás
- 8 helyszínen csapadék mérés
- 4 helyszínen vízhőmérséklet mérés
- 2 hőmérő állomás
- 4 forrás mérés
- 31 talajvízkút
- 2 rétegvíz-kút
- 3 hidrometeorológiai állomás a tómederben



Fenntartja a vízügyi kezelésű partfalakat
A Balaton teljes partvonala 235 km. Ebből partvédművel kiépített, 108 km.

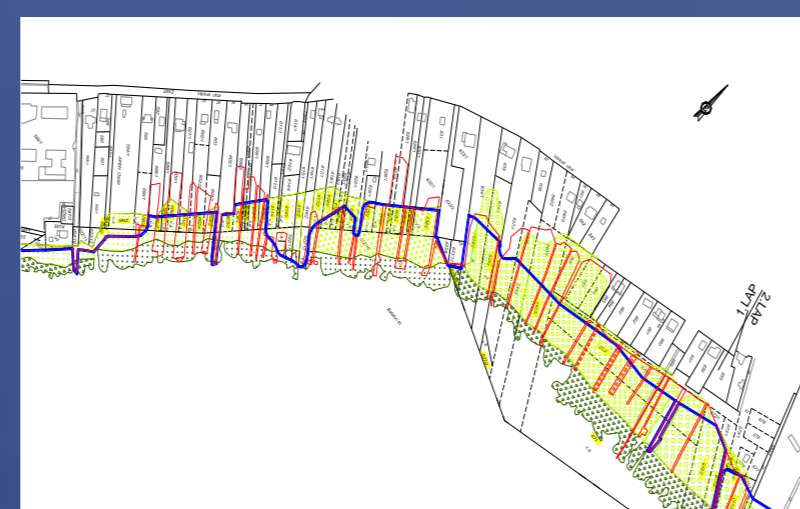


Irányítja a 7 balatoni partőrjárás munkáját. Folyamatos terepi szolgálattal ellenőrzi a víz- és parthasználatokat. Részt vesz a rendkívüli kárelhárítási feladatokban (olajszennyezés, halpusztulás, stb.)



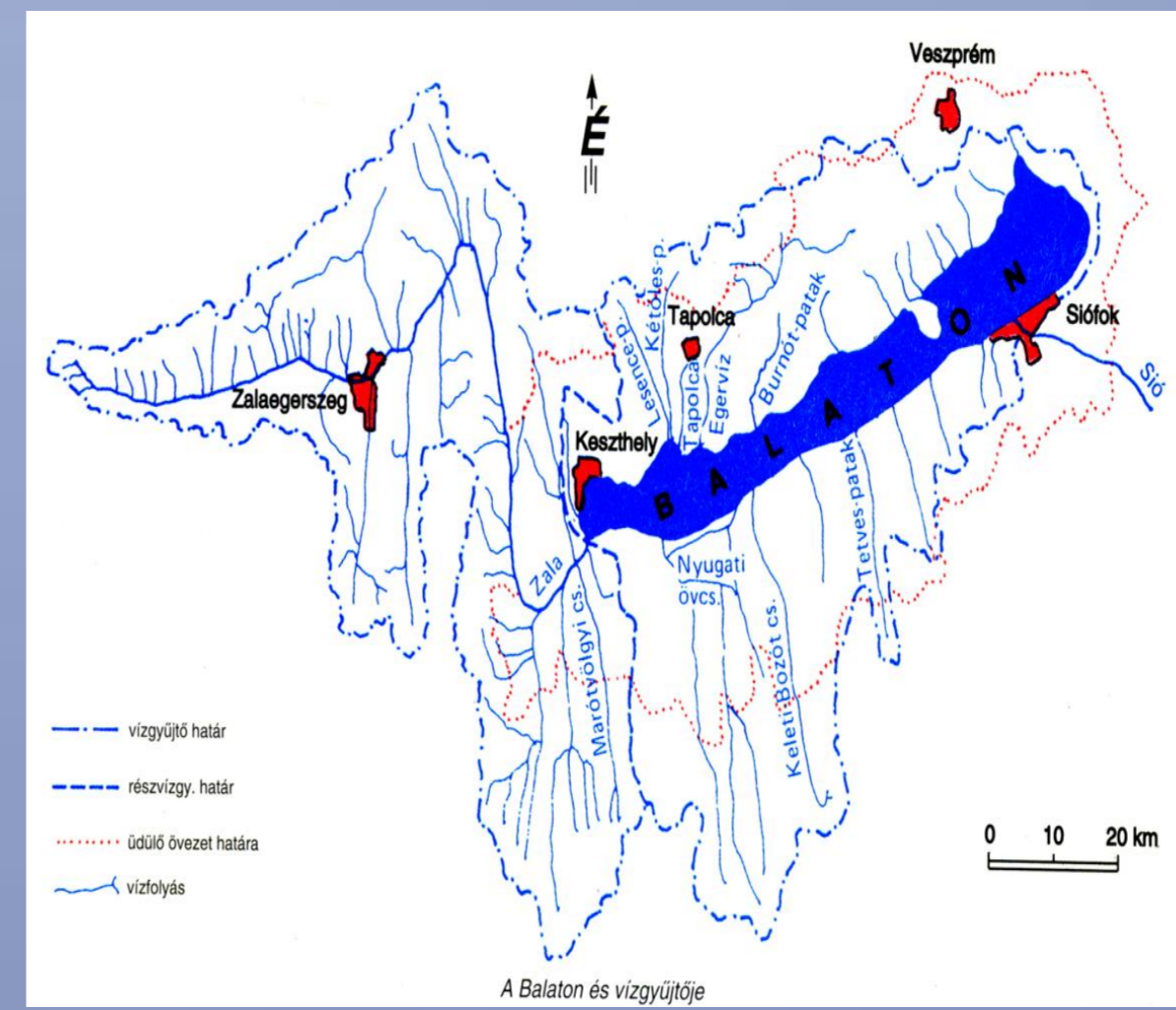
BVK típusú partvédelem

Nyilvántartja a Balaton partvonalát és azok változásait



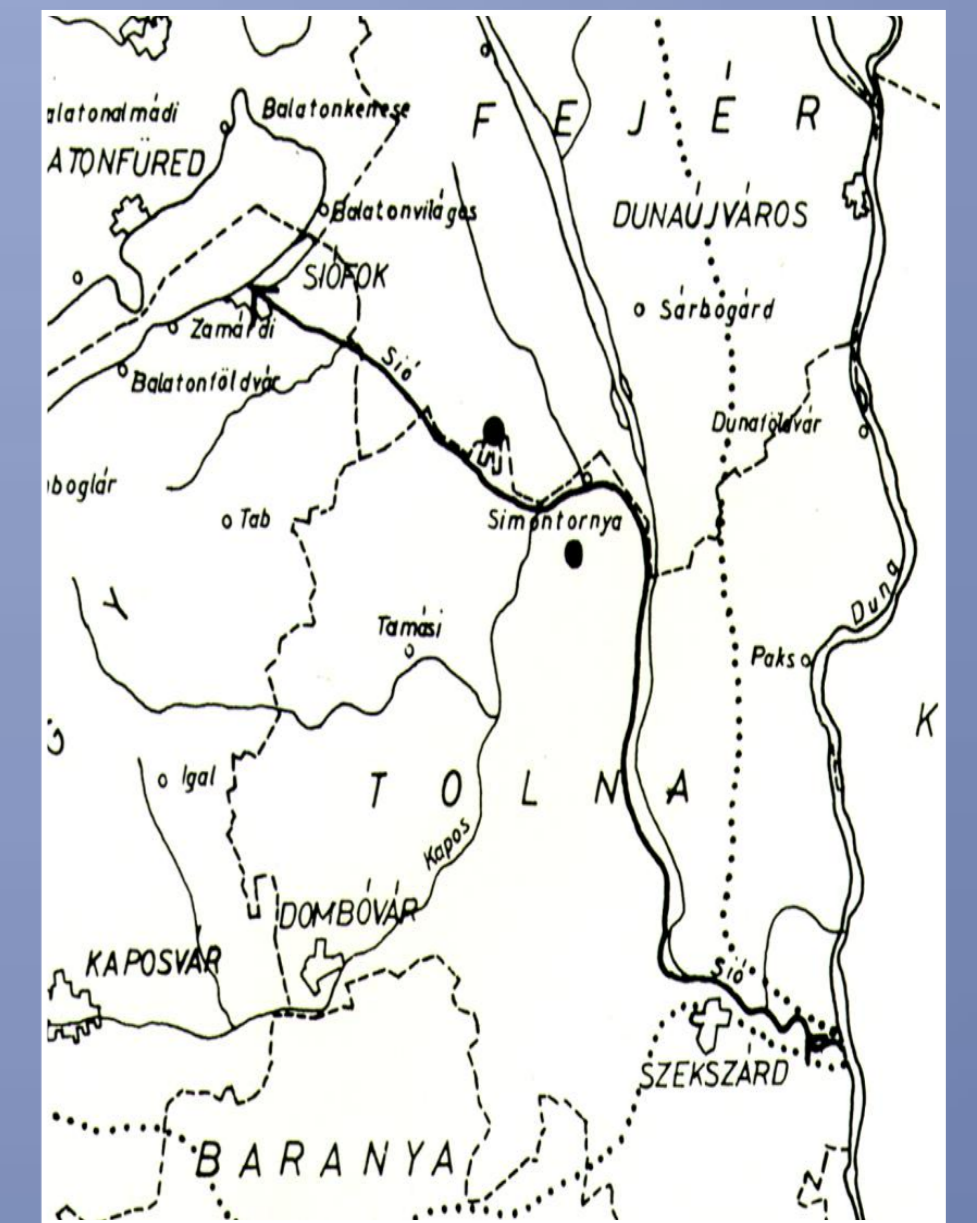
A Balaton Vízügyi Kirendeltség működési területe

A Balaton tómeder és a vízfolyások torkolati szakasza

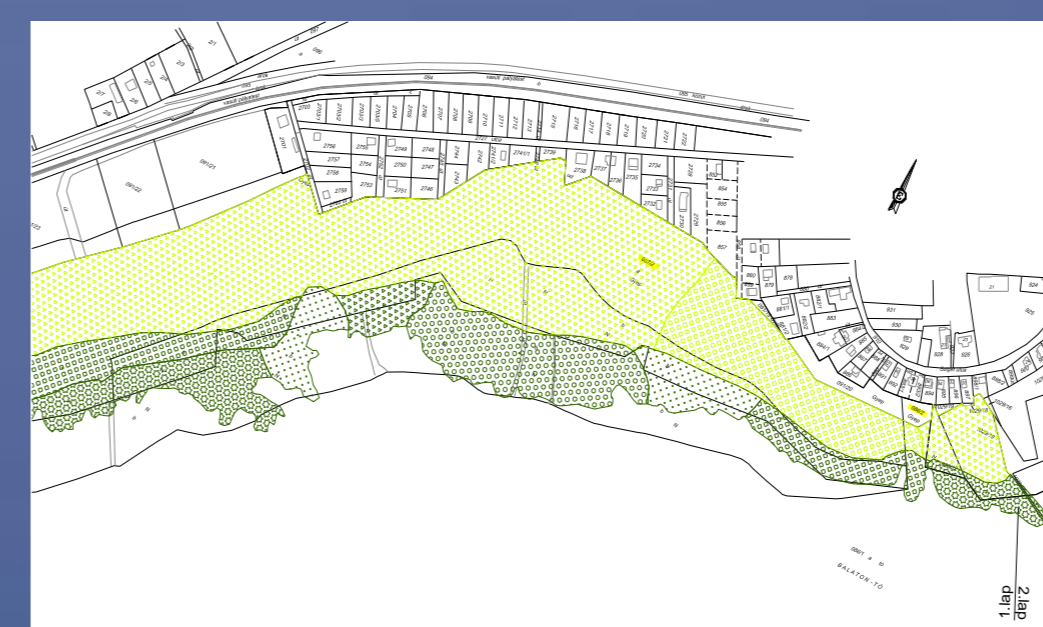


A Sió-csatorna

BVK által karbantartott szakasz = 41km



Irányítja a 2 csatorna őrjárás munkáját, folyamatos terepi szolgálattal karbantartja a Sió-csatornát és annak műtárgyait, biztosítja hajózhatóságát, üzemelteti a siófoki vízeresztő- hajózó- és a kiliti mederelzáró zsilipet.



Kezeli a természetvédelmi hatóság előírásai alapján a Balaton medrében lévő nádasokat.




Nádasok a tó partján

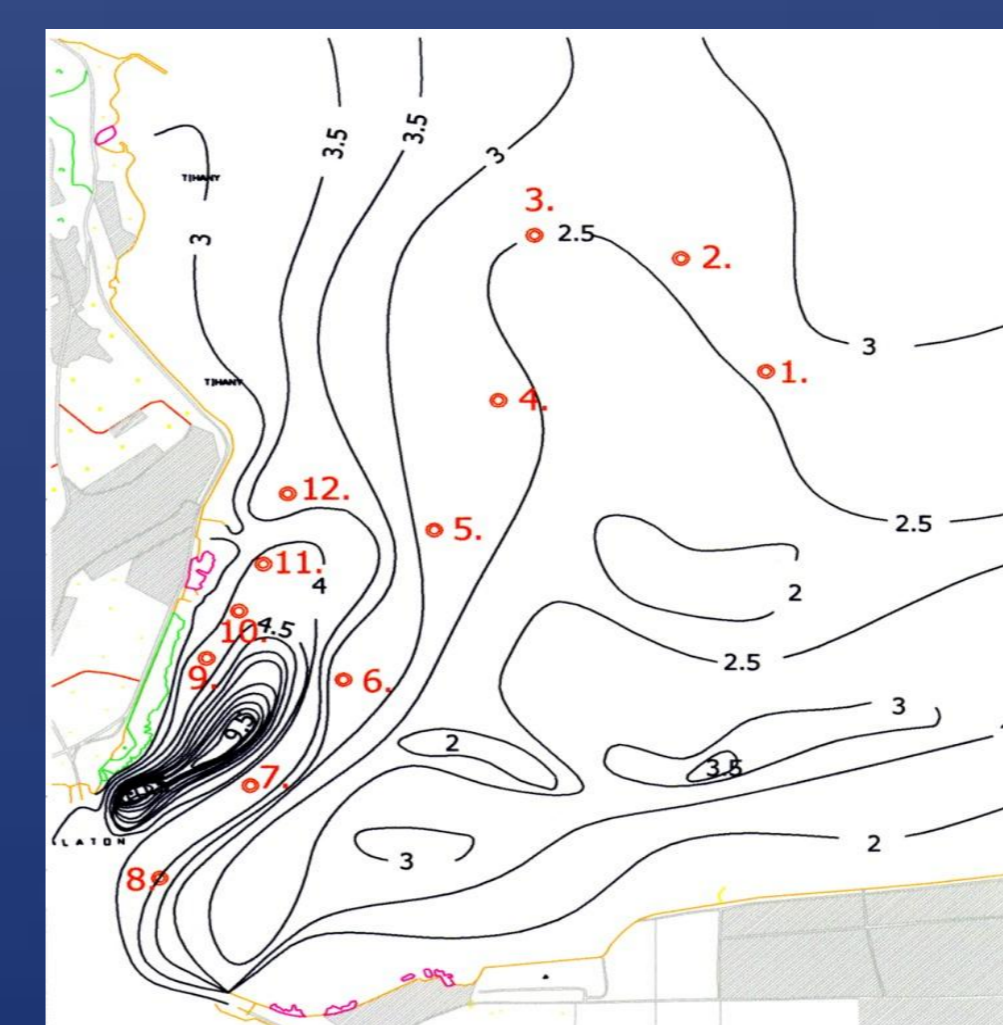
Eltávolítja az uszadék és növényi hulladékokat a tómederből



Helyreállítja a jég okozta károsodásokat



Biztosítja a balatoni hajózási feltételeket (hajóút kitűzése, akadályok eltávolítása)



TIHANYI VESZÉLYES HELYEK KITŰZÉSE RÉTEGVONALAS HELYSZÍNRAJZ VÁZLAT Felmérés: BVK, 2003.07.10. A szírvonalak a Balaton 0+44cm vízszintjéhez viszonyított mélységet jelölik.




Vízminőség javulását szolgáló tevékenységet folytat



Eltávolítja az engedély nélküli víziállásokat



Üzemelteti a Balatoni információs rendszert



Kotrás a Keszthelyi-öbölben

Készítette: Kravinszkaja Gabriella (KÖDÜ KÖVIZIG BVK)
Pécseli Péter (KÖDÜ KÖVIZIG BVK)